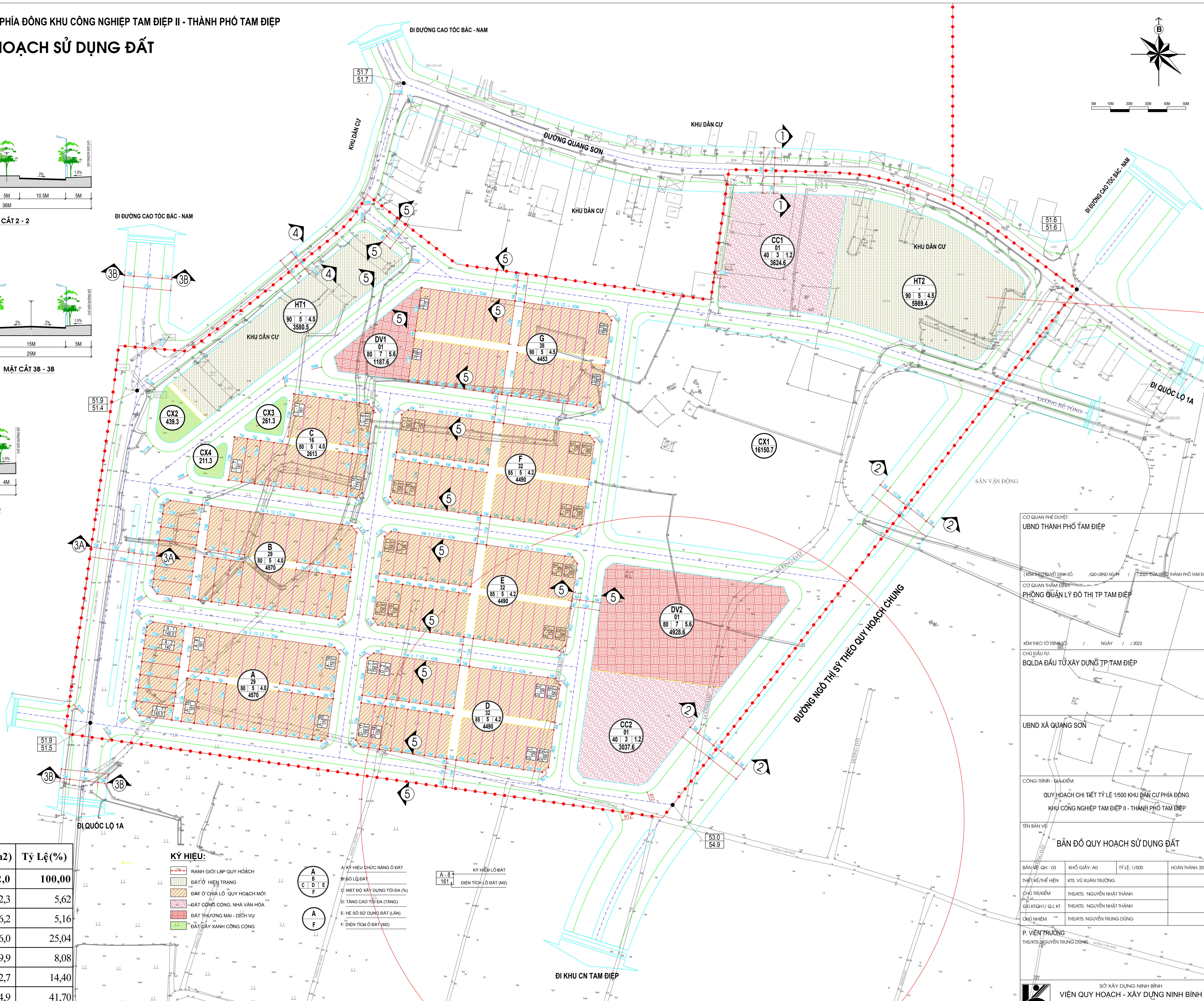
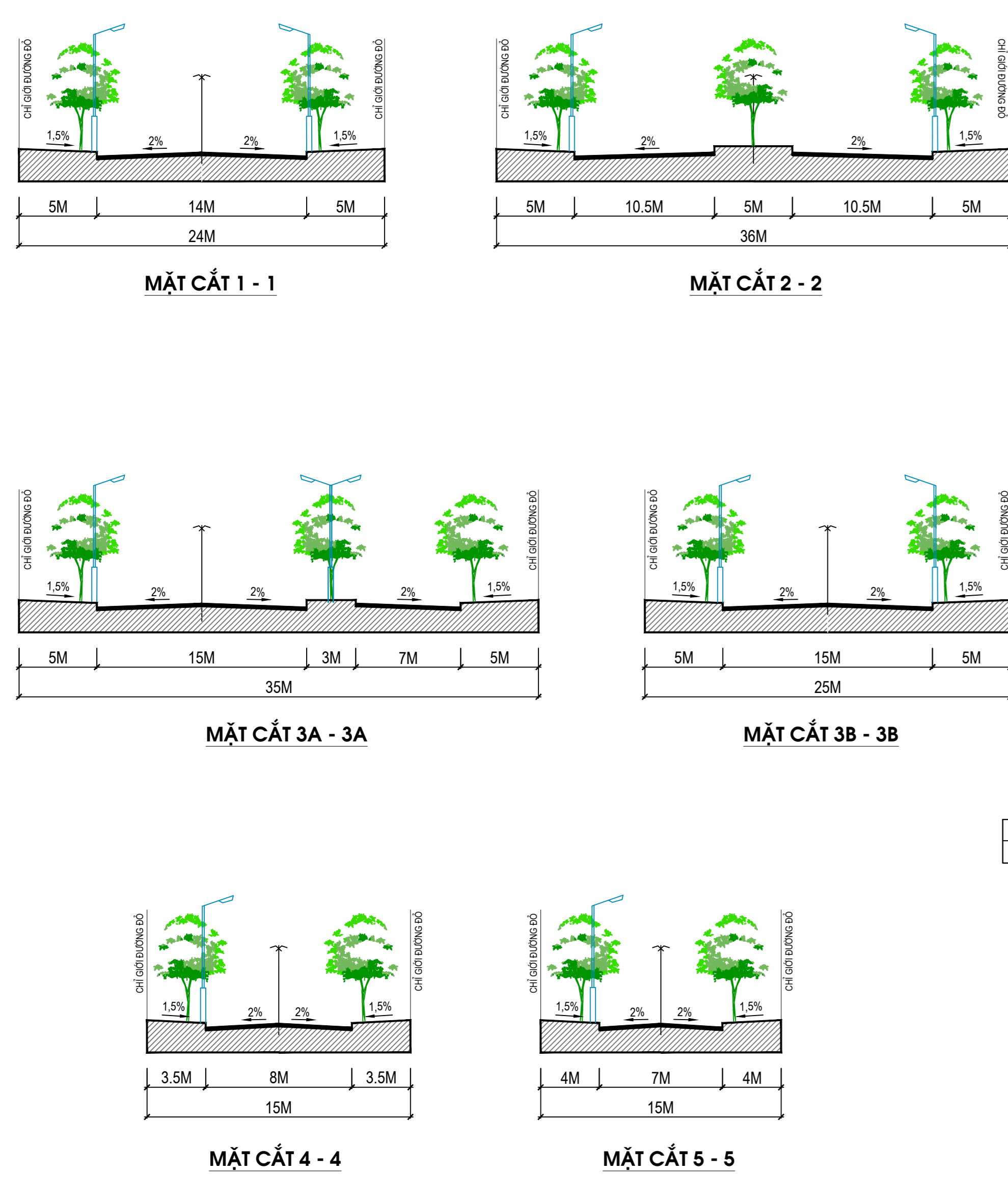
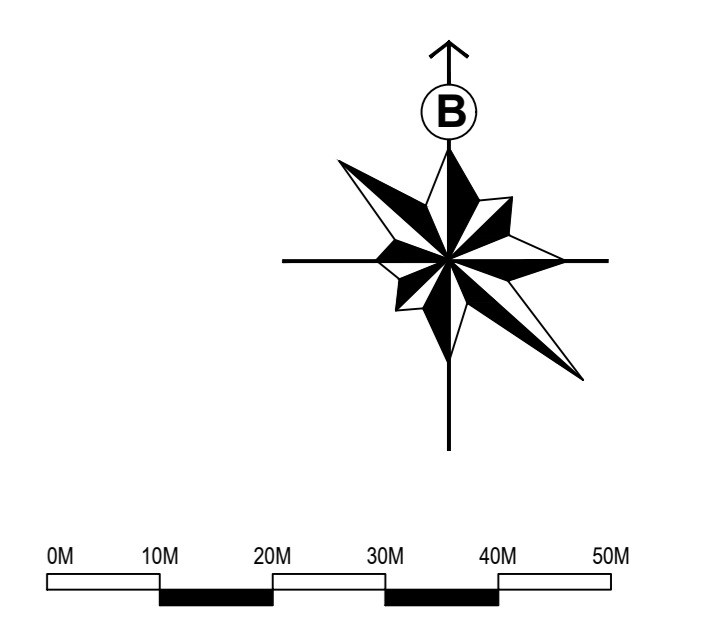


**BẢN ĐỒ QUY HOẠCH SỬ DỤNG ĐẤT**



BẢNG TỔNG HỢP SỬ DỤNG ĐẤT

STT	Hạng mục	Diện tích (m <sup>2</sup> )	Tỷ Lệ (%)
	<b>Tổng</b>	<b>118.512,0</b>	<b>100,00</b>
1	Đất Công cộng, nhà văn hóa	6.662,3	5,62
2	Đất Thương mại - Dịch vụ	6.116,2	5,16
3	Đất Ở mới (208 lô)	29.676,0	25,04
4	Đất Khu dân cư hiện trạng	9.569,9	8,08
5	Đất Cây xanh công cộng	17.062,7	14,40
6	Đất Giao thông, hành lang thông gió	49.424,9	41,70

**KÝ HIỆU:**

- RANH GIỚI LẬP QUY HOẠCH
- ĐẤT Ồ HIỆN TRẠNG
- ĐẤT Ở CHIA LỎ QUY HOẠCH MỚI
- ĐẤT CÔNG CỘNG, NHÀ VĂN HÓA
- ĐẤT THƯƠNG MẠI - DỊCH VỤ
- ĐẤT CÂY XANH CÔNG CỘNG

**KÝ HIỆU CHỨC NĂNG Ở ĐẤT**

- A: KÝ HIỆU CHỨC NĂNG Ở ĐẤT
- B: BỎ LỎ ĐẤT
- C: MẶT ĐỘ XÂY DỰNG TỐI ĐA (%)
- D: TẦNG CAO TỐI ĐA (TẦNG)
- E: HẸ SỞ SỬ DỤNG ĐẤT (LẦN)
- F: DIỆN TÍCH Ở ĐẤT (M<sup>2</sup>)

**KÝ HIỆU LỘ ĐẤT**

- A-8: KÝ HIỆU LỘ ĐẤT
- 161: DIỆN TÍCH LỘ ĐẤT (M<sup>2</sup>)

CƠ QUAN PHÊ DUYỆT:  
UBND THÀNH PHỐ TAM ĐIỆP

(KÈM THEO QUYẾT ĐỊNH SỐ: /QĐ UBND NGÀY / 2023 CỦA UBND THÀNH PHỐ TAM ĐIỆP)

CƠ QUAN THẨM ĐỊNH:  
PHÒNG QUẢN LÝ ĐÔ THỊ TP TAM ĐIỆP

KÈM THEO TỜ TRÌNH SỐ / NGÀY / 2023

CHỦ ĐẦU TƯ:  
BQLDA ĐẦU TƯ XÂY DỰNG TP TAM ĐIỆP

UBND XÃ QUANG SƠN

CÔNG TRÌNH - ĐỊA ĐIỂM:  
QUY HOẠCH CHI TIẾT TỶ LỆ 1/500 KHU DÂN CƯ PHÍA ĐÔNG KHU CÔNG NGHIỆP TAM ĐIỆP II - THÀNH PHỐ TAM ĐIỆP

TÊN BẢN VẼ:  
**BẢN ĐỒ QUY HOẠCH SỬ DỤNG ĐẤT**

BẢN VẼ: QH - 03	KHỐ GIẤY: A0	TỶ LỆ: 1/500	HOÀN THÀNH: 2023
THIẾT KẾ/THẺ HIỆN	KTS. VŨ XUÂN TRƯỜNG		
CHỦ TRƯỞNG KIỂM	THS/KTS. NGUYỄN NHẬT THÀNH		
GIỚI KỸ THUẬT/QL KT	THS/KTS. NGUYỄN NHẬT THÀNH		
CHỦ NHIỆM	THS/KTS. NGUYỄN TRUNG DŨNG		

**P. VIỆN TRƯỞNG**  
THS/KTS. NGUYỄN TRUNG DŨNG

SỞ XÂY DỰNG NINH BÌNH  
**VIỆN QUY HOẠCH - XÂY DỰNG NINH BÌNH**  
TRUNG TÂM KIẾN TRÚC QUY HOẠCH 1  
Địa chỉ: P. Đông Thành - Tp. Ninh Bình - T. Ninh Bình